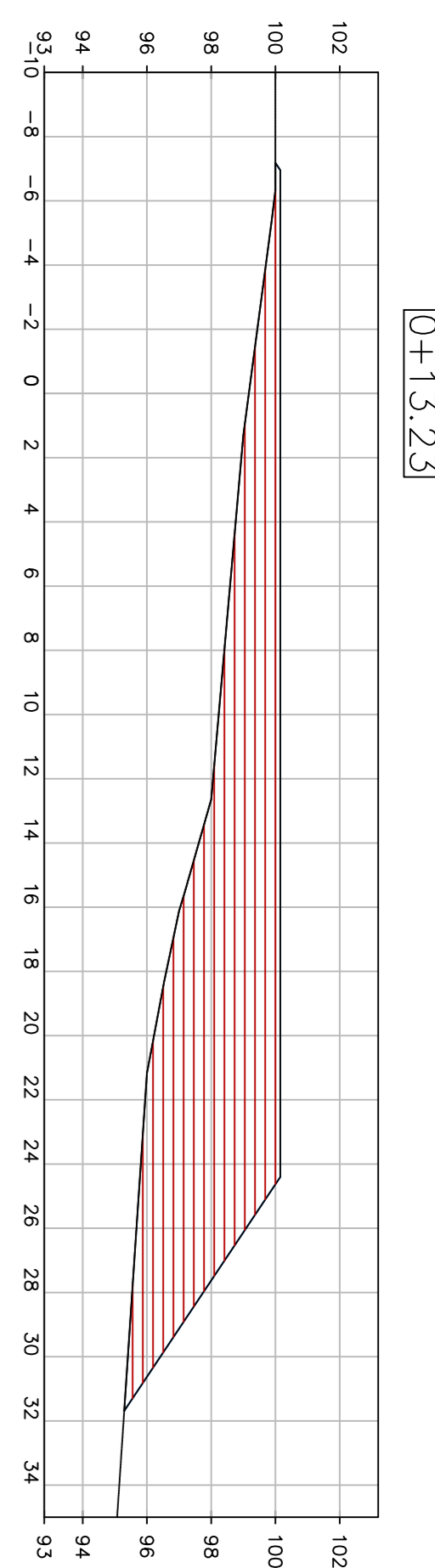
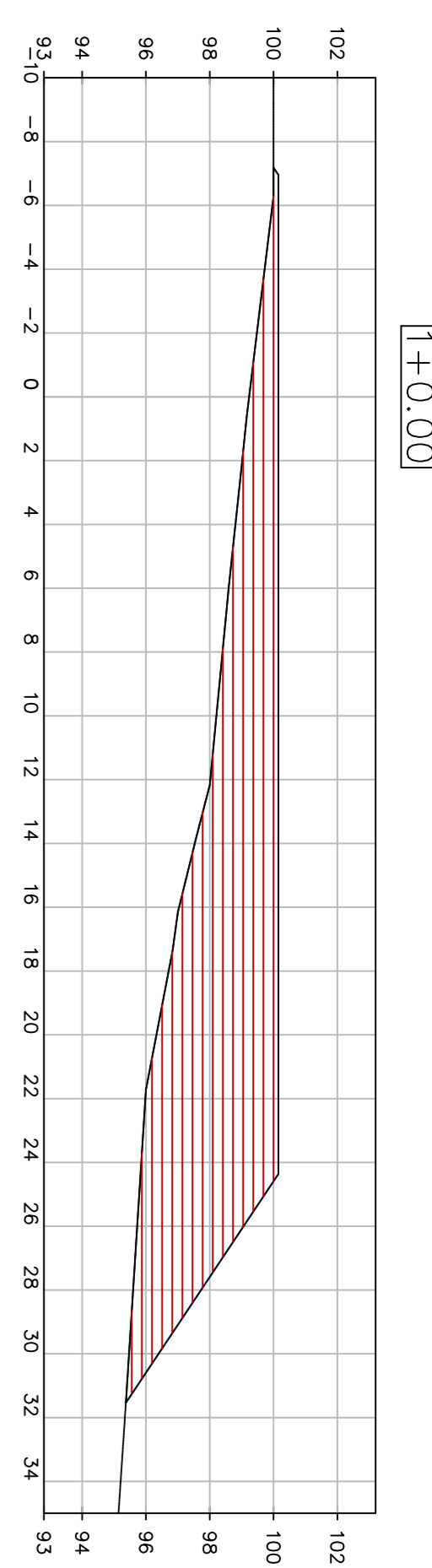


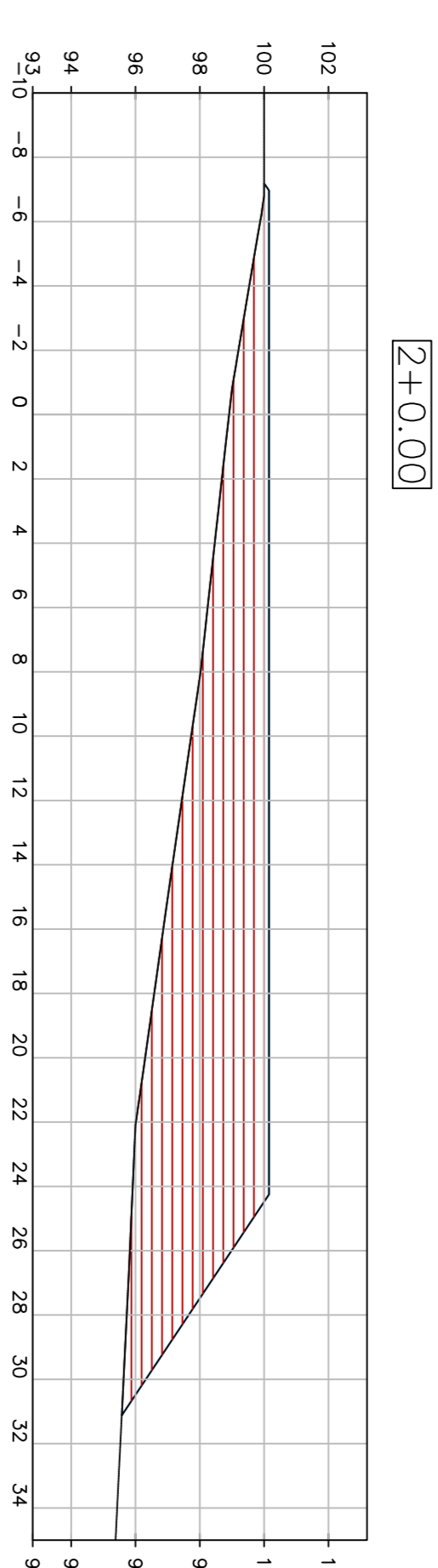
0+5.25



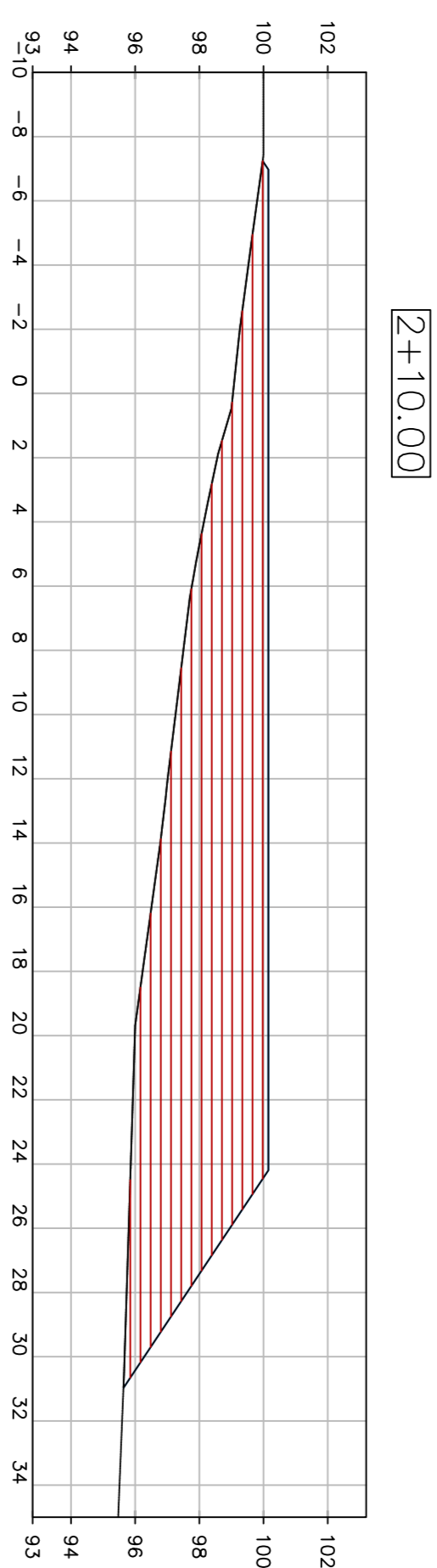
0+13.23



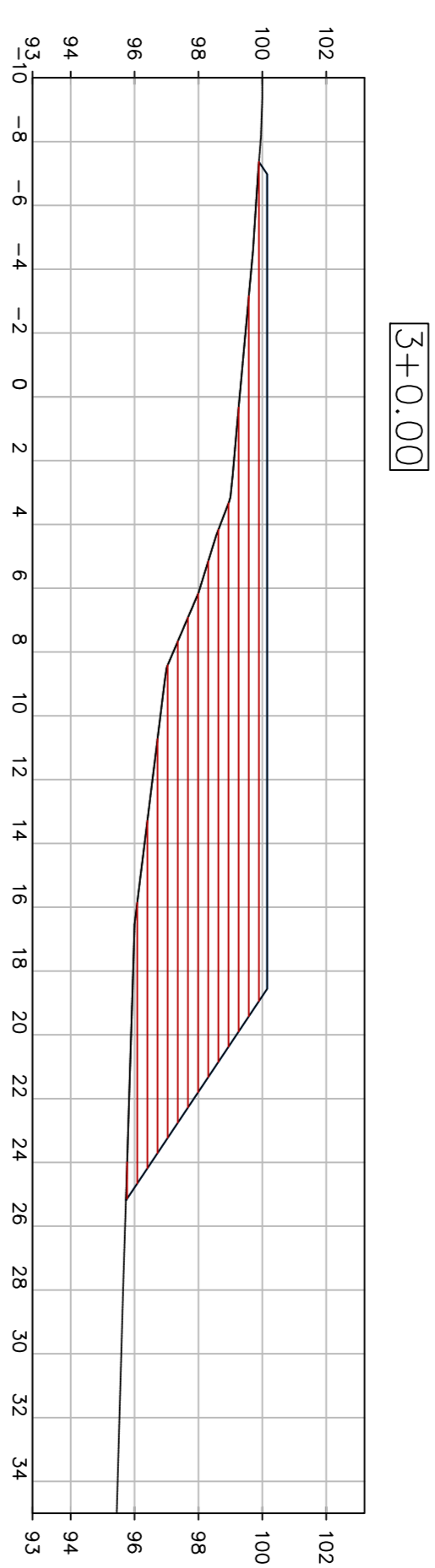
1+0.00



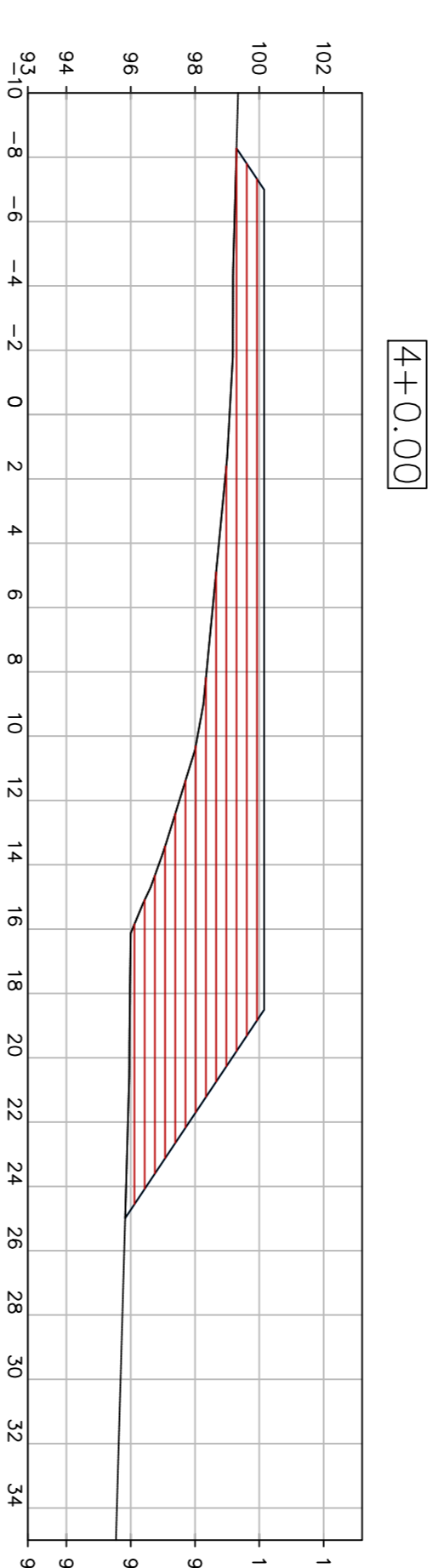
2+0.00



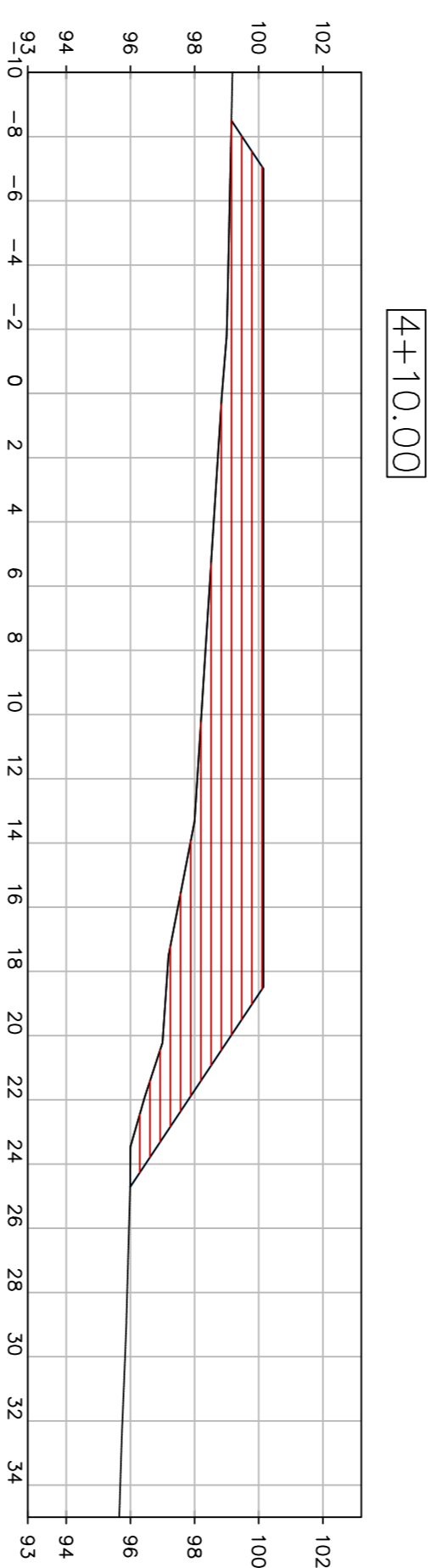
2+10.00



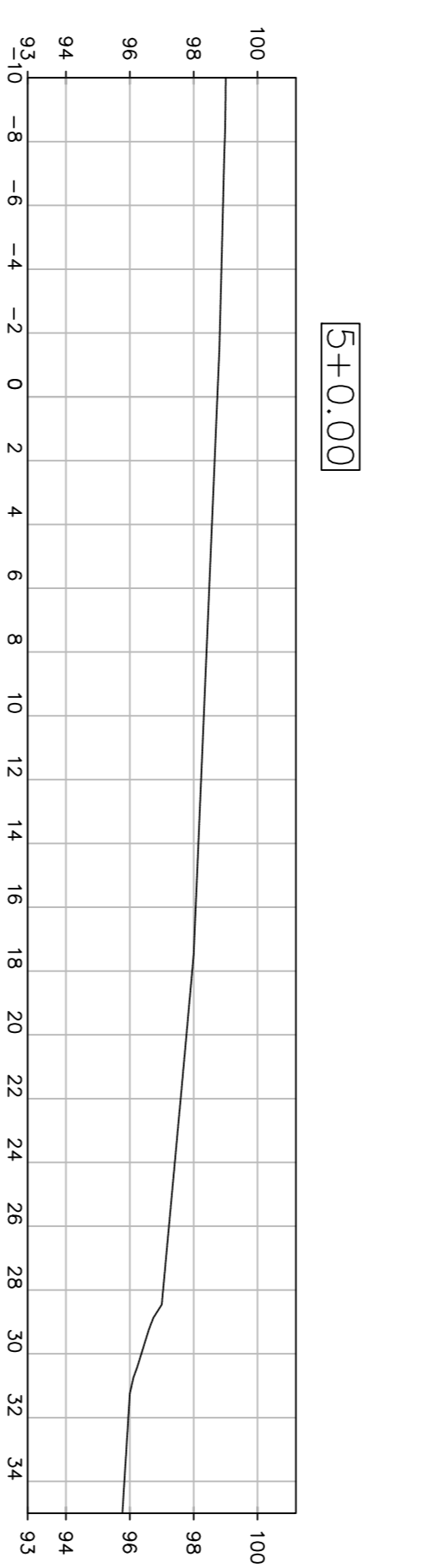
3+0.00



4+0.00



4+10.00

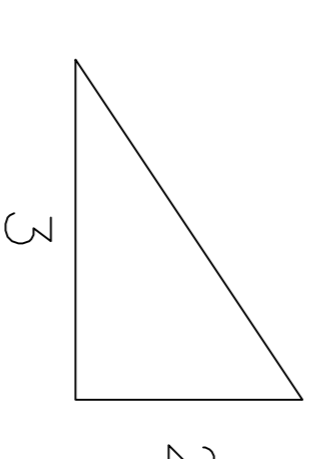


5+0.00

TABELA DE VOLUMES - EIXO PLATO

Estaca	Area de Aterro (m²)	Area de Corte (m²)	Volume Aterro(m³)	Volume Corte(m³)	Volume Acumulado Aterro(m³)	Volume Acumulado Corte(m³)
0+0.00	0,00	0,00	0,00	0,00	0,00	0,00
0+5.25	13,29	0,00	34,90	0,00	34,90	0,00
0+13.23	81,15	0,00	376,73	0,00	411,63	0,00
1+0.00	79,79	0,00	544,63	0,00	956,26	0,00
1+10.00	82,73	0,00	812,59	0,00	1768,85	0,00
2+0.00	86,29	0,00	845,10	0,00	2613,95	0,00
2+10.00	93,90	0,00	898,97	0,00	3512,92	0,00
3+0.00	70,10	0,00	817,99	0,00	4330,91	0,00
3+10.00	65,05	0,00	675,72	0,00	5006,63	0,00
4+0.00	64,25	0,00	646,51	0,00	5653,14	0,00
4+10.00	54,70	0,00	594,76	0,00	6247,90	0,00
5+0.00	0,00	0,00	273,50	0,00	6521,40	0,00

INCLINAÇÃO DO TALUDE DE ATERRO



3

2

ARQUIVO

APLICAÇÃO

CLASSIFICAÇÃO

a					
b					
c					
	DATA	EXECUT.	VISTO	APROV.	
ALTERAÇÕES					

NOTAS :

1-AS AREAS E MEDIDAS FORAM EXTRAIDAS DOS DESENHOS APRESENTADOS NO AUTOCAD.

LEGENDA:

CONIEPP CONSULTORIA

ASSINATURA: CAU: AS1874-3

PROJETO: LUCAS ENRIQUE SANTOS LEINI

DATA: MARÇO/2016

PREFEITURA MUNICIPAL DE POUSO ALEGRE-MG

PROJETO BASICO

QUADRA POLIESPORTIVA BAIRRO CIDADE JARDIM

SEÇÕES DE TERRAPLENAGEM

ESCALA: PLANTA - 1:500

PERFIL - 1:500

H: 1:100

Nº: 02

FOLHA: 02 DE 03